[illegible]

Stan dotychczasowy								Nr KW	Stan nowy					
L.p	Nr jedn. rej.	Numer działki	Pole pow. działki [ha]	Rodzaj użytku i klasa			Pole pow. użytków i klas w działce [ha]		Numer działki	Pole pow. działki [ha]	Rodzaj użytku i klasa			Pole pow. użytków i klas w działce [ha]
				OFU	OZU	OZK								
								KW SR1W/00117081/1						
											TP			0,0105
									699/3	0,0105				0,0105
				Ps	Ps	IV	0,2455				Br	Ps	IV	0,2374
				R	R	IVb	0,0674				Br	R	IVb	0,0650
1	G.370	699/1	0,3129				0,3129			699/4	0,3024			0,3024
		Razem	0,3129				0,3129			Razem	0,3129			0,3129

Powierzchnia nieruchomości wynosi trzy tysiące sto dwadzieścia dziewięć metrów kwadratowych.

Prowadzący geodezyjny dokument zasobu opracowany w wyniku prac geodezyjnych i kartograficznych których rezultaty zawiera opis techniczny własny do ewidencji materiałów państwowego zasobu geodezyjnego i kartograficznego	
Organ prowadzący państwowy zasob geodezyjny i kartograficzny	STAROSTA WIELUŃSKI
Identyfikator ewidencyjny materiału zasobu operatu technicznego	P.1017.2021.854
Data wpisania operatu technicznego do ewidencji materiałów zasobu	21. MAJ. 2021
Imię, nazwisko i podpis osoby reprezentującej organ	Z up. Starosty

Robert Matczak
KIEROWNIK
Ośrodka Dokumentacji Geodezyjnej i Kartograficznej
w Wieluniu

**Niniejszy projekt podziału
został zatwierdzony
decyzją Starosty Wieluńskiego**

nr. 4/2021
z dn. 19.08.2021

arkusz 1

Załącznik Nr 2 do decyzji
z dnia 14.08.2021. Nr 7/2021
o zezwoleniu na realizację
inwestycji drogowej



Obręb ewidencyjny: 101709_5.0020
(identyfikator)
TURÓW
(nazwa)
KW SR1W/00117081/1

Skala 1 : 5000

2021-05-18

2021-05-18

GEO-MAX
USŁUGI GEODEZYJNE
Piotr Ciuborski
98-310 Czarnożyły, Katy 1
NIP 8322071582, Regon 369698948
tel. 794 929 852

Nazwa/imię i nazwisko wykonawcy oraz data i podpis
osoby reprezentującej wykonawcę

GEODETA **GEODETA**
mgr inż. Piotr Ciuborski upr. nr 16418
Imię i nazwisko, nr uprawnień oraz data i podpis
geodety uprawnionego, który opracował mapę

WYKAZ ZMIAN DANYCH EWIDENCYJNYCH DOTYCZĄCYCH BUDYNKU

Oznaczenie kancelaryjne zgłoszenia pracy geodezyjnej: **GNO.6640.891.2021**

Jednostka ewidencyjna:

identyfikator: 101709_5

nazwa: Wieluń – obszar wiejski

Obręb ewidencyjny:

identyfikator: 101709_5.0020

nazwa: Turów

L.p.	Oznaczenie atrybutu	Wartość atrybutu dotychczasowego	Wartość atrybutu nowego
1.	Identyfikator budynku	-	101709_5.0020.699/4.1_Bud
2.	Status budynku	-	2- w budowie
3.	Rodzaj budynku według KŚT	-	110 – Budynki mieszkalne
4.	Klasa budynku według PKOB	-	1110- Budynki mieszkalne jednorodzinne
5.	Główna funkcja budynku oraz inne funkcje budynków	-	1110.Dj- budynek jednorodzinny
6.	Data zakończenia budowy /przebudowy	-	
7.	Stopień pewności ustalenia dat zakończenia budowy /przebudowy budynku	-	
8.	Informacja o materiale, z którego zbudowane są zewnętrzne ściany budynku	-	1- mur
9.	Informacja o zakresie przebudowy budynku	-	
10.	Liczba kondygnacji nadziemnych budynku	-	1,5
11.	Liczba kondygnacji podziemnych budynku	-	0
12.	Pole powierzchni zabudowy budynku	-	130.m ²
13.	Pole powierzchni użytkowej budynku ustalone na podstawie obmiarów, lub pole powierzchni użytkowej budynku ustalone na podstawie informacji zawartych w projekcie budowlanym	-	
14.	Łączne pole powierzchni użytkowej : a) lokali stanowiących odrębne własności, b) lokali niewyodrębnionych, c) pomieszczeń przynależnych do lokali	-	
15.	Liczba samodzielnych lokali	-	
16.	Adres budynku :	-	
	a) nazwa i identyfikator miejscowości	-	
	b) nazwa i identyfikator TERYT ulicy	-	
	d) numer porządkowy, jeżeli został nadany	-	
17.	Identyfikatory działek ewidencyjnych, na których położony jest budynek	-	101709_5.0020.699/4
18.	Informacja czy budynek został oddany :	-	
	a) w całości	-	
	b) w części	-	
19.	Liczba mieszkań według dokumentacji budowy	-	

GEO-MAX
USŁUGI GEODEZYJNE

Piotr Ciuborski

98-310 Czarnożyły, Katy 1

NIP 8322071582, Regon 369698948

tel. 704 929 852

(Nazwa / imię i nazwisko wykonawcy)

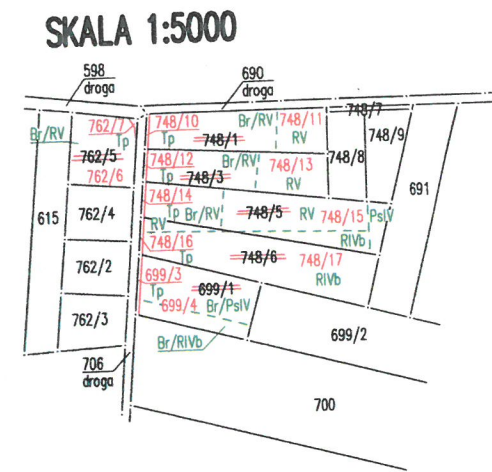
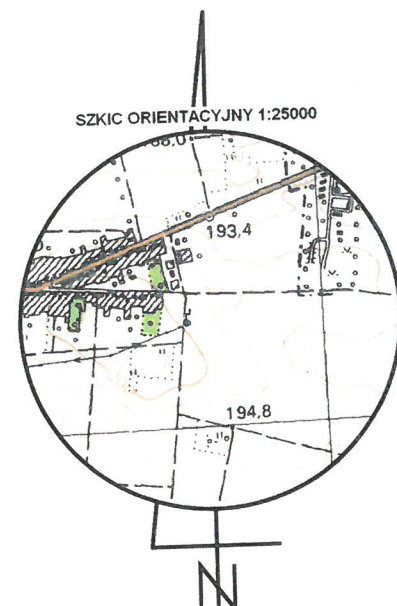
GEODETA

Kazimierz Stanek

upr. nr 16418

Data: 18.05.2021

(Imię i nazwisko, nr uprawnień oraz data i podpis geodety uprawnionego)



WYKAZ ZMIAN DANYCH EWIDENCYJNYCH DOTYCZĄCY DZIAŁKI EWIDENCYJNEJ														
Stan dotychczasowy							Nr KW	Stan nowy						
L.p	Nr jedn. rej.	Numer działki	Pole pow. działki [ha]	Rodzaj użytku i klasa				Pole pow. użytków i klas w działce [ha]	Numer działki	Pole pow. działki [ha]	Rodzaj użytku i klasa			Pole pow. użytków i klas w działce [ha]
				OFU	OZU	OZK				OFU	OZU	OZK		
								KW SR1W/00107957/0			TP		0,0059	
									748/14	0,0059				0,0059
				B			0,1350				B			0,1291
				Ps	Ps	IV	0,0100				Ps	Ps	IV	0,0100
				R	R	IVb	0,0816				R	R	IVb	0,0816
				R	R	V	0,2450				R	R	V	0,2450
1	G.293	748/5	0,4716				0,4716			748/15	0,4657			0,4657
		Razem	0,4716				0,4716			Razem	0,4716			0,4716
Powierzchnia nieruchomości wynosi cztery tysiące siedemset szesnaście metrów kwadratowych.														

Powierzchnia nieruchomości wynosi cztery tysiące siedemset szesnaście metrów kwadratowych.

<p>„Oświadcza się, że niniejszy dokument został opracowany w wyniku prac geodezyjnych i kartograficznych, których rezultaty zawiera operat techniczny wpisany do ewidencji materiałów państwowego zasobu geodezyjnego i kartograficznego”</p>	
<p>Organ prowadzący państwowy zasób geodezyjny i kartograficzny</p>	<p>STAROSTA WIELUŃSKI</p>
<p>Identyfikator ewidencyjny materiału zasobu-operatu technicznego</p>	<p>P.1017. 2021.851</p>
<p>Data wpisania operatu technicznego do ewidencji materiałów zasobu</p>	<p>21. MAJ. 2021</p>
<p>Imię, nazwisko i podpis osoby reprezentującej organ</p>	<p>Z up. Starosty</p>

Robert Kuczak
KIEROWNIK
Ośrodka Dokumentacji Geodezyjnej i Kartograficznej
w Wieluniu

Niniejszy projekt podziału
został zatwierdzony
decyzją Starosty Wieluńskiego

nr 41.2021.....

z dn 19.08.2021.....

autobusz 2

Załącznik Nr 2 do decyzji
z dnia 17.08.2021 Nr 912/2021
o zezwoleniu na realizację
inwestycji drogowej



Miejscowość:	TURÓW dz. nr 748/5
Arkusze mapy ewidencyjnej:	2
Jednostka ewidencyjna:	101709_5 (identyfikator) Wieluń - obszar wiejski (nazwa)
Obręb ewidencyjny:	101709_5.0020 (identyfikator) TURÓW (nazwa) KW SR1W/00107957/0

**MAPA Z PROJEKTEM PODZIAŁU
NIERUCHOMOŚCI**

**opracowana na potrzeby realizacji inwestycji drogowej w trybie
przepisów ustawy z dnia 10 kwietnia 2003r.
"O szczególnych zasadach przygotowania i realizacji inwestycji
w zakresie dróg publicznych."
Skala 1 : 5000**

Oznaczenie kancelaryjne
zgłoszenia pracy geodezyjnej:
GNO.6640.891.2021

Nazwa i nazwisko wykonawcy oraz data i podpis osoby reprezentującej wykonawcę

WYKAZ ZMIAN DANYCH EWIDENCYJNYCH DOTYCZĄCYCH BUDYNKU

Oznaczenie kancelaryjne zgłoszenia pracy geodezyjnej: **GNO.6640.891.2021**

Jednostka ewidencyjna:

identyfikator: 101709_5

nazwa: Wieluń – obszar wiejski

Obręb ewidencyjny:

identyfikator: 101709_5.0020

nazwa: Turów

L.p.	Oznaczenie atrybutu	Wartość atrybutu dotychczasowego	Wartość atrybutu nowego
1.	Identyfikator budynku	-	101709_5.0020.748/15.1 _Bud
2.	Status budynku	-	1- wybudowany
3.	Rodzaj budynku według KŚT	-	110 – Budynki mieszkalne
4.	Klasa budynku według PKOB	-	1110- Budynki mieszkalne jednorodzinne
5.	Główna funkcja budynku oraz inne funkcje budynków	-	1110.Dj- budynek jednorodzinny
6.	Data zakończenia budowy /przebudowy	-	2013
7.	Stopień pewności ustalenia dat zakończenia budowy /przebudowy budynku	-	
8.	Informacja o materiale, z którego zbudowane są zewewnętrzne ściany budynku	-	1- mur
9.	Informacja o zakresie przebudowy budynku	-	
10.	Liczba kondygnacji nadziemnych budynku	-	1,5
11.	Liczba kondygnacji podziemnych budynku	-	0
12.	Pole powierzchni zabudowy budynku	-	190 m ²
13.	Pole powierzchni użytkowej budynku ustalone na podstawie obmiarów, lub pole powierzchni użytkowej budynku ustalone na podstawie informacji zawartych w projekcie budowlanym	Organ prowadzący państwowy zasób geodezyjny i kartograficzny	STAROSTA WIELUŃSKI
14.	Łączne pole powierzchni użytkowej : a) lokali stanowiących odrębne własności, b) lokali niewyodrębnionych, c) pomieszczeń przynależnych do lokali	Identyfikator ewidencyjny materiału zasobniczego	P 1017 2021.851
15.	Liczba samodzielnych lokali	Data wpisania operatu technicznego do ewidencji materiałów zasobu	21. MAJ. 2021
16.	Adres budynku :	Imię, nazwisko i podpis osoby reprezentującej organ	Z up. Starosty Robert Matuzak KIEROWNIK
	a) nazwa i identyfikator miejscowości	-	101709_5.0020 TURÓW
	b) nazwa i identyfikator TERYT ulicy	-	
	d) numer porządkowy, jeżeli został nadany	-	95
17.	Identyfikatory działek ewidencyjnych, na których położony jest budynek	-	101709_5.0020.748/15
18.	Informacja czy budynek został oddany :		
	a) w całości	-	
	b) w części	-	
19.	Liczba mieszkań według dokumentacji budowy	-	

USŁUGI GEODEZYJNE

Piotr Ciuborski

98-310 Czarnożyły, Katy 1

NIP 8322071582, Regon 369698948

tel. 794 929 852

(Nazwa / imię i nazwisko wykonawcy)

GEODETA

Kazimierz Stanek
upr. nr 16418

Data: 18.05.2021.....

(Imię i nazwisko, nr uprawnień oraz data
i podpis geodety uprawnionego)

Stan dotychczasowy								Nr KW	Stan nowy						
L.p	Nr jedn rej.	Numer działki	Pole pow. działki [ha]	Rodzaj użytku i klasa			Pole pow. użytków i klas w działce [ha]		Numer działki	Pole pow. działki [ha]	Rodzaj użytku i klasa			Pole pow. użytków i klas w działce [ha]	
				OFU	OZU	OZK					OFU	OZU	OZK		
								KW SR1W/00082281/8							
											TP			0,0054	
									748/12	0,0054				0,0054	
				Br	R	V	0,1848					Br	R	V	0,1794
				R	R	V	0,1252					R	R	V	0,1252
1	G.257	748/3	0,3100				0,3100			748/13	0,3046				0,3046
		Razem	0,3100				0,3100			Razem	0,3100				0,3100

Powierzchnia nieruchomości wynosi trzy tysiące sto metrów kwadratowych.

nr 7/2021
z dn 14.08.2021



Obręb ewidencyjny: 101709 5.0020
(identyfikator)
TURÓW
(nazwa)
KW SR1W/00082281/8

Skala 1 : 5000

2021-05-18

8 **GEODETA** **GEODETA**
mgr inż. **Piotr Ciuborski** **Kazimierz Sianek**
linię i nazwisko, nr uprawnień oraz data i podpis
upr. nr 16418
geodety uprawnionego, który opracował mapę

WYKAZ ZMIAN DANYCH EWIDENCYJNYCH DOTYCZĄCYCH BUDYNKU

Oznaczenie kancelaryjne zgłoszenia pracy geodezyjnej: GNO.6640.891.2021

Jednostka ewidencyjna:

identyfikator: 101709_5

nazwa: Wieluń – obszar wiejski

Obręb ewidencyjny:

identyfikator: 101709_5.0020

nazwa: Turów

L.p.	Oznaczenie atrybutu	Wartość atrybutu dotychczasowego	Wartość atrybutu nowego
1.	Identyfikator budynku	101709_5.0020.748/3.1_Bud	101709_5.0020.748/3.1_Bud
2.	Status budynku	1- wybudowany	1- wybudowany
3.	Rodzaj budynku według KŚT	110 - Budynki mieszkalne	110 – Budynki mieszkalne
4.	Klasa budynku według PKOB	-	1110- Budynki mieszkalne jednorodzinne
5.	Główna funkcja budynku oraz inne funkcje budynków	-	1110.Dj- budynek jednorodzinny
6.	Data zakończenia budowy /przebudowy	2010	2010
7.	Stopień pewności ustalenia dat zakończenia budowy /przebudowy budynku		
8.	Informacja o materiale, z którego zbudowane są zewnętrzne ściany budynku	1- mur	1- mur
9.	Informacja o zakresie przebudowy budynku		
10.	Liczba kondygnacji nadziemnych budynku	1,5	1,5
11.	Liczba kondygnacji podziemnych budynku	0	0
12.	Pole powierzchni zabudowy budynku	122 m ²	122 m ²
13.	Pole powierzchni użytkowej budynku ustalone na podstawie obmiarów, lub pole powierzchni użytkowej budynku ustalone na podstawie informacji zawartych w projekcie budowlanym	Organ prowadzący państwowy zasób geodezyjny i kartograficzny	STAROSTA WIELUŃSKI
14.	Łączne pole powierzchni użytkowej : a) lokali stanowiących odrębne własności, b) lokali niewyodrębnionych, c) pomieszczeń przynależnych do lokali	Identyfikator ewidencyjny materiału zasobu-operatu technicznego Data wpisania operatu technicznego do ewidencji materiałów zasobu Imię, nazwisko i podpis osoby reprezentującej organ	P.1017. 2021.851 21. MAJ. 2021 Z up. Starosty
15.	Liczba samodzielnych lokali		Robert Wotczak
16.	Adres budynku :		Kartograficzny (Archiwum Dokumentacji Geodezyjnej i Kartograficznej)
	a) nazwa i identyfikator miejscowości	101709_5.0020 TURÓW	101709_5.0020 TURÓW
	b) nazwa i identyfikator TERYT ulicy		
	d) numer porządkowy, jeżeli został nadany	94	94
17.	Identyfikatory działek ewidencyjnych, na których położony jest budynek	101709_5.0020.748/3	101709_5.0020.748/13
18.	Informacja czy budynek został oddany :		
	a) w całości		
	b) w części		
19.	Liczba mieszkań według dokumentacji budowy		

GEO-MAX
USŁUGI GEODEZYJNE
Piotr Ciuborski
98-310 Czarnożyły, Kąty 1
NIP 8322071582, Regon 369698948
tel. 794 929 852

(Nazwa / imię i nazwisko wykonawcy)

GEODETA
Kazimierz Stanek
upr. nr 16418

Data: 18.05.2021

(Imię i nazwisko, nr uprawnień oraz data i podpis geodety uprawnionego)

WYKAZ ZMIAN DANYCH EWIDENCYJNYCH DOTYCZĄCYCH BUDYNKU

Oznaczenie kancelaryjne zgłoszenia pracy geodezyjnej: **GNO.6640.891.2021**

Jednostka ewidencyjna:

identyfikator: 101709_5

nazwa: Wieluń – obszar wiejski

Obręb ewidencyjny:

identyfikator: 101709_5.0020

nazwa: Turów

L.p.	Oznaczenie atrybutu	Wartość atrybutu dotychczasowego	Wartość atrybutu nowego
1.	Identyfikator budynku	101709_5.0020.748/3.2_Bud	101709_5.0020.748/3.2_Bud
2.	Status budynku	1- wybudowany	1- wybudowany
3.	Rodzaj budynku według KŚT	108 – Budynki produkcyjne, usługowe i gospodarcze dla rolnictwa	108 – Budynki produkcyjne, usługowe i gospodarcze dla rolnictwa
4.	Klasa budynku według PKOB	1271- Budynki gospodarstw rolnych	1271- Budynki gospodarstw rolnych
5.	Główna funkcja budynku oraz inne funkcje budynków	1271.Bg – Budynek składowy w gospodarstwie rolnym	1271.Bg – Budynek składowy w gospodarstwie rolnym
6.	Data zakończenia budowy /przebudowy	2019	2019
7.	Stopień pewności ustalenia dat zakończenia budowy /przebudowy budynku		
8.	Informacja o materiale, z którego zbudowane są zewnętrzne ściany budynku	1- mur	1- mur
9.	Informacja o zakresie przebudowy budynku		
10.	Liczba kondygnacji nadziemnych budynku	1	1
11.	Liczba kondygnacji podziemnych budynku	0	0
12.	Pole powierzchni zabudowy budynku	42 m ²	42 m ²
13.	Pole powierzchni użytkowej budynku ustalone na podstawie obmiarów, lub pole powierzchni użytkowej budynku ustalone na podstawie informacji zawartych w projekcie budowlanym	Organ prowadzący państwowy zasób geodezyjny i kartograficzny	STAROSTA WIELUŃSKI
14.	Łączne pole powierzchni użytkowej : a) lokali stanowiących odrębne własności, b) lokali niewyodrębnionych, c) pomieszczeń przynależnych do lokali	Identyfikator ewidencyjny materiału zasobu-operatu technicznego Data wpisania operatu technicznego do ewidencji materiałów zasobu Imię, nazwisko i podpis osoby reprezentującej organ	P.1017.2021.851 21. MAJ. 2021 Z up. Starosty Robert Matczak KIEROWNIK
15.	Liczba samodzielnych lokali		
16.	Adres budynku :		Urząd Dokumentacji Geodezyjnej i Kartograficznej w Wieluniu
	a) nazwa i identyfikator miejscowości	101709_5.0020 TURÓW	101709_5.0020 TURÓW
	b) nazwa i identyfikator TERYT ulicy		
	d) numer porządkowy, jeżeli został nadany	94	94
17.	Identyfikatory działek ewidencyjnych, na których położony jest budynek	101709_5.0020.748/3	101709_5.0020.748/13
18.	Informacja czy budynek został oddany :		
	a) w całości		
	b) w części		
19.	Liczba mieszkań według dokumentacji budowy		

GEO-MAX
USŁUGI GEODEZYJNE
Piotr Ciuborski
98-310 Czarnożyły, Kąty 1
NIP 8322071582, Regon 369698948
tel. 794 929 852

(Nazwa / imię i nazwisko wykonawcy)

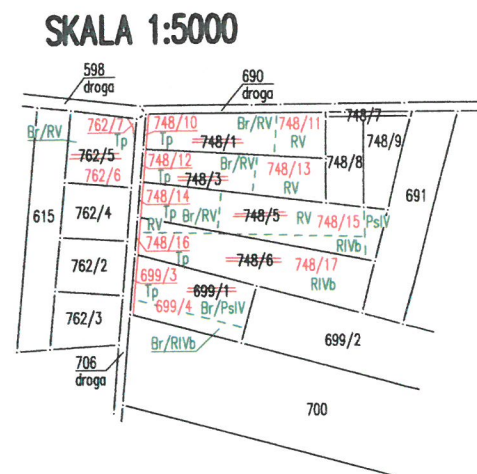
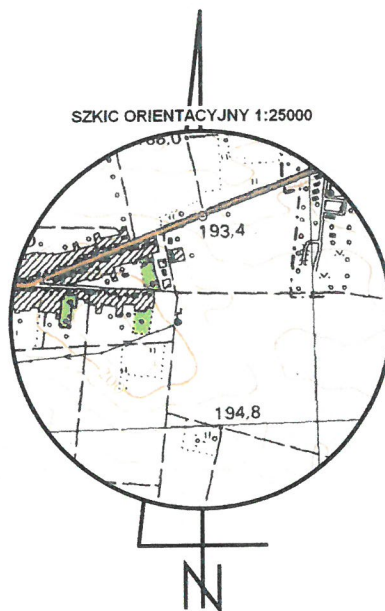
Data: 18.05.2021

(Imię i nazwisko, nr uprawnień oraz data i podpis geodety uprawnionego)

GEODETA

Kazimierz Stanek
upr. nr 16418

Hand-drawn cadastral map of a plot in the village of Jambol. The map shows several parcels of land, some of which are labeled with red text: 748/1, 748/10, 748/11 Br/RV, 748/3, and 748/13 Br/RV. There are also buildings labeled 'mj2' and '94'. The map includes various infrastructure elements such as roads (679/1-dr, 690-dr, 706-dr), utility lines (ks200, ks160), and elevation points (198.97, 197.16, etc.). The map is oriented with North at the top.



Powierzchni a nieruchomości wynosi trzy tysiące dwieście trzydzieści metrów kwadratowych.

<p>pozwólające się zamieścić dokument został opracowany w wyniku prac geodezyjnych i kartograficznych których rezultaty zawiera operą techniczną wchodzący do ewidencji materiałów państwowego zasobu geodezyjnego i kartograficznego</p>	
<p>Organ prowadzący państwowy zasób geodezyjny i kartograficzny</p>	<p>STAROSTA WIELUŃSKI</p>
<p>Identyfikator ewidencyjny materiału zasobu operatu technicznego</p>	<p>P.1017. 2021. 851</p>
<p>Data wpisania operatu technicznego do ewidencji materiałów zasobu</p>	<p>21. MAJ. 2021</p>
<p>Imię, nazwisko i podpis osoby reprezentującej organ</p>	<p>Z up. Starosty</p>

Robert Matczak
KIEROWNIK
Ośrodka Dokumentacji Geodezyjnej i Kartograficznej
w Wieluniu

**Niniejszy projekt podziału
został zatwierdzony
decyzją Starosty Wieluńskiego**

nr. 7/2021
z dn. 17.08.2021.

arkusz 4

Załącznik Nr do decyzji
z dnia 14.08.2021 Nr 71/2021
o zezwoleniu na realizację
inwestycji drogowej



Obręb ewidencyjny:	101709_5.0020 (identyfikator) TURÓW (nazwa) KW SR1W/00081695/6
--------------------	---

Skala 1 : 5000

Oznaczenie kancelaryjne
zgłoszenia pracy geodezyjnej:
GNO.6640.891.2021

2021 05- 18

GEO-MAX
USŁUGI GEODEZYJNE
Piotr Ciuborski
98-310 Czarnożyły, Kąty 1
NIP 8322071582, Regon 369698948
tel. 794 929 852

Nazwa/imię i nazwisko wykonawcy oraz data i podpis
osoby reprezentującej wykonawcę

2021-05-18

8 **GEODETA** **GEODETA**
mgr inż. Piotr Ciuborski *Kazimierz Starek*
Imię i nazwisko, nr uprawnień oraz data i podpis
geodety uprawnionego, który opracował mapę

WYKAZ ZMIAN DANYCH EWIDENCYJNYCH DOTYCZĄCYCH BUDYNKU

Oznaczenie kancelaryjne zgłoszenia pracy geodezyjnej: **GNO.6640.891.2021**

Jednostka ewidencyjna:

identyfikator: 101709_5

nazwa: Wieluń – obszar wiejski

Obręb ewidencyjny:

identyfikator: 101709_5.0020

nazwa: Turów

L.p.	Oznaczenie atrybutu	Wartość atrybutu dotychczasowego	Wartość atrybutu nowego
1.	Identyfikator budynku	101709_5.0020.748/1.1 _Bud	101709_5.0020.748/1.1 _Bud
2.	Status budynku	1- wybudowany	1- wybudowany
3.	Rodzaj budynku według KŚT	110 - Budynki mieszkalne	110 - Budynki mieszkalne
4.	Klasa budynku według PKOB	-	1110- Budynki mieszkalne jednorodzinne
5.	Główna funkcja budynku oraz inne funkcje budynków	-	1110.Dj- budynek jednorodzinny
6.	Data zakończenia budowy /przebudowy	2011	2011
7.	Stopień pewności ustalenia dat zakończenia budowy /przebudowy budynku		
8.	Informacja o materiale, z którego zbudowane są zewnętrzne ściany budynku	1- mur	1- mur
9.	Informacja o zakresie przebudowy budynku		
10.	Liczba kondygnacji nadziemnych budynku	1,5	1,5
11.	Liczba kondygnacji podziemnych budynku	0	0
12.	Pole powierzchni zabudowy budynku	98 m ²	98 m ²
13.	Pole powierzchni użytkowej budynku ustalone na podstawie obmiarów, lub pole powierzchni użytkowej budynku ustalone na podstawie informacji zawartych w projekcie budowlanym		
14.	Łączne pole powierzchni użytkowej : a) lokali stanowiących odrębne własności, b) lokali niewyodrębnionych, c) pomieszczeń przynależnych do lokali		
15.	Liczba samodzielnych lokali		
16.	Adres budynku :		
	a) nazwa i identyfikator miejscowości	101709_5.0020 TURÓW	101709_5.0020 TURÓW
	b) nazwa i identyfikator TERYT ulicy		
	d) numer porządkowy, jeżeli został nadany	96	96
17.	Identyfikatory działek ewidencyjnych, na których położony jest budynek	101709_5.0020.748/1	101709_5.0020.748/11
18.	Informacja czy budynek został oddany :		
	a) w całości		
	b) w części		
19.	Liczba mieszkań według dokumentacji budowy		

GEO-MAX
USŁUGI GEODEZYJNE
Piotr Ciuborski
98-310 Czarnożyły, Kąty 1
NIP 8322071582, Regon 369698948
tel. 794 929 852

(Nazwa / imię i nazwisko wykonawcy)

Data: 18.05.2021

(Imię i nazwisko, nr uprawnień oraz data i podpis geodety uprawnionego)

GEODETA

Kazimierz Stanek

upr. nr 16418

WYKAZ ZMIAN DANYCH EWIDENCYJNYCH DOTYCZĄCYCH BUDYNKU

Oznaczenie kancelaryjne zgłoszenia pracy geodezyjnej: GNO.6640.891.2021

Jednostka ewidencyjna:

identyfikator: 101709_5

nazwa: Wieluń – obszar wiejski

Obręb ewidencyjny:

identyfikator: 101709_5.0020

nazwa: Turów

L.p.	Oznaczenie atrybutu	Wartość atrybutu dotychczasowego	Wartość atrybutu nowego
1.	Identyfikator budynku	101709_5.0020.748/1.2_Bud	101709_5.0020.748/1.2_Bud
2.	Status budynku	1- wybudowany	1- wybudowany
3.	Rodzaj budynku według KŚT	108 - Budynki produkcyjne, usługowe i gospodarcze dla rolnictwa	108 - Budynki produkcyjne, usługowe i gospodarcze dla rolnictwa
4.	Klasa budynku według PKOB	1271- Budynki gospodarstw rolnych	1271- Budynki gospodarstw rolnych
5.	Główna funkcja budynku oraz inne funkcje budynków	1271.Bg - Budynek składowy w gospodarstwie rolnym	1271.Bg - Budynek składowy w gospodarstwie rolnym
6.	Data zakończenia budowy /przebudowy	2017	2017
7.	Stopień pewności ustalenia dat zakończenia budowy /przebudowy budynku		
8.	Informacja o materiale, z którego zbudowane są zewnętrzne ściany budynku	1- mur	1- mur
9.	Informacja o zakresie przebudowy budynku		
10.	Liczba kondygnacji nadziemnych budynku	1	1
11.	Liczba kondygnacji podziemnych budynku	0	0
12.	Pole powierzchni zabudowy budynku	77 m ²	77 m ²
13.	Pole powierzchni użytkowej budynku ustalone na podstawie obmiarów, lub pole powierzchni użytkowej budynku ustalone na podstawie informacji zawartych w projekcie budowlanym		
14.	Łączne pole powierzchni użytkowej : a) lokali stanowiących odrębne własności, b) lokali niewyodrębnionych, c) pomieszczeń przynależnych do lokali		
15.	Liczba samodzielnych lokali		
16.	Adres budynku :		
	a) nazwa i identyfikator miejscowości	101709_5.0020 TURÓW	101709_5.0020 TURÓW
	b) nazwa i identyfikator TERYT ulicy		
	d) numer porządkowy, jeżeli został nadany	96	96
17.	Identyfikatory działek ewidencyjnych, na których położony jest budynek	101709_5.0020.748/1	101709_5.0020.748/11
18.	Informacja czy budynek został oddany :		
	a) w całości		
	b) w części		
19.	Liczba mieszkań według dokumentacji budowy		

GEO-MAX
USŁUGI GEODEZYJNE
Piotr Ciuborski
98-310 Czarnożyły, Katy 1
NIP 8322071582, Regon 369698948

tel. 794 929 852
(Nazwa / imię i nazwisko wykonawcy)

Data: 18.05.2021

(Imię i nazwisko, nr uprawnień oraz data i podpis geodety uprawnionego)

GEODETA
Kazimierz Stanek
upr. nr 16418

Diagrama de um loteamento urbano com 10 lotes numerados de 691 a 700. O lote 691 é o maior, com uma área de 691 m². Os lotes 692, 693, 694, 695, 696, 697, 698, 699 e 700 são menores, com áreas variando de 690 m² a 700 m². O lote 691 é dividido em duas partes principais: uma maior, com uma área de 691 m², e uma menor, com uma área de 690 m². O lote 692 tem uma área de 692 m². O lote 693 tem uma área de 693 m². O lote 694 tem uma área de 694 m². O lote 695 tem uma área de 695 m². O lote 696 tem uma área de 696 m². O lote 697 tem uma área de 697 m². O lote 698 tem uma área de 698 m². O lote 699 tem uma área de 699 m². O lote 700 tem uma área de 700 m². As áreas são indicadas em metros quadrados (m²).

Stan dotychczasowy							Nr KW	Stan nowy						
L.p	Nr jedn rej.	Numer działki	Pole pow. działki [ha]	Rodzaj użytku i klasa				Pole pow. użytków i klas w działce [ha]	Numer działki	Pole pow. działki [ha]	Rodzaj użytku i klasa			Pole pow. użytków i klas w działce [ha]
				OFU	OZU	OZK					OFU	OZU	OZK	
											Br	R	V	0,2019
										762/6	0,2019			0,2019
				Br	R	V	0,2047				Tp			0,0028
1	G.361	762/5	0,2047				0,2047			762/7	0,0028			0,0028
		Razem	0,2047				0,2047			Razem	0,2047			0,2047

Powierzchnia nieruchomości wynosi dwa tysiące czterdzieści siedem metrów kwadratowych.

Podważać się za prawdziwy dokument został opracowany w wyniku badań geodezyjnych i kartograficznych, których rezultaty zawiera opłatom techniczny własny do ewidencji materiałów państwowego zasobu geodezyjnego i kartograficznego	
Organ prowadzący państwowy zasób geodezyjny i kartograficzny	STAROSTA WIELUŃSKI
Identyfikator ewidencji materiału państwowego zasobu geodezyjnego i kartograficznego	P.1017. 2021. 851
Data wpisania opisu technicznego do ewidencji materiałów państwowego zasobu geodezyjnego i kartograficznego	21. MAJ. 2021
Imię, nazwisko i podpis osoby reprezentującej organ	Z up. Starosty

Robert Małczak
KIEROWNIK
Ośrodka Dokumentacji Geodezyjnej i Kartograficznej
w Wielunju

Niniejszy projekt podziału
został zatwierdzony
decyzją Starosty Wieluńskiego

nr 7/2021
z dn 17.08.2021r.

arkusz 5

Załącznik Nr 2 do decyzji
z dnia 17.08.2021 r. Nr 7/2021
o zezwoleniu na realizację
inwestycji drogowej



Obręb ewidencyjny:	101709_5.0020 (identyfikator) TURÓW (nazwa) KW SR1W/00116447/8
--------------------	---

Skala 1 : 5000

2021-05-18

2021-05-18

GEO-MAX
USŁUGI GEODEZYJNE
Piotr Ciuborski
98-310 Czarnożyły, Kąty 1
NIP 8322071582, Regon 369698948
tel. 794 929 852

Nazwa/imię i nazwisko wykonawcy oraz data i podpis
osoby reprezentującej wykonawcę

8

GEODETA	GEODETA
<i>[Signature]</i> mgr inż. Piotr Ciuborski	<i>[Signature]</i> Kazimierz Szanek
Imię i nazwisko, nr uprawnień oraz data i podpis	
geodety uprawnionego, który opracował mapę	

WYKAZ ZMIAN DANYCH EWIDENCYJNYCH DOTYCZĄCYCH BUDYNKU

Oznaczenie kancelaryjne zgłoszenia pracy geodezyjnej: **GNO.6640.891.2021**

Jednostka ewidencyjna:

identyfikator: 101709_5

nazwa: Wieluń – obszar wiejski

Obręb ewidencyjny:

identyfikator: 101709_5.0020

nazwa: Turów

L.p.	Oznaczenie atrybutu	Wartość atrybutu dotychczasowego	Wartość atrybutu nowego
1.	Identyfikator budynku	101709_5.0020.762/1.1_Bud	101709_5.0020.762/1.1_Bud
2.	Status budynku	1- wybudowany	1- wybudowany
3.	Rodzaj budynku według KŚT	110 - Budynki mieszkalne	110 - Budynki mieszkalne
4.	Klasa budynku według PKOB	-	1110- Budynki mieszkalne jednorodzinne
5.	Główna funkcja budynku oraz inne funkcje budynków	-	1110.Dj- budynek jednorodzinny
6.	Data zakończenia budowy /przebudowy	2005	2005
7.	Stopień pewności ustalenia dat zakończenia budowy /przebudowy budynku		
8.	Informacja o materiale, z którego zbudowane są zewnętrzne ściany budynku	1- mur	1- mur
9.	Informacja o zakresie przebudowy budynku		
10.	Liczba kondygnacji nadziemnych budynku	1,5	1,5
11.	Liczba kondygnacji podziemnych budynku	0	0
12.	Pole powierzchni zabudowy budynku	145 m ²	145 m ²
13.	Pole powierzchni użytkowej budynku ustalone na podstawie obmiarów, lub pole powierzchni użytkowej budynku ustalone na podstawie informacji zawartych w projekcie budowlanym	Organ prowadzący posiadający zasób geodezyjny, Kancelaria	STAROSTA WIELUNSKI
14.	Łączne pole powierzchni użytkowej : a) lokali stanowiących odrębne własności, b) lokali niewyodrębnionych, c) pomieszczeń przynależnych do lokali	Identyfikator ewidencyjny materiału geodezyjnego technicznego Data wpisania operatu technicznego do ewidencji materiałów zasobu Imię, nazwisko i podpis osoby reprezentującej organ	1017 2011.851 21. MAJ. 2021 Z up. Starosty
15.	Liczba samodzielnych lokali		
16.	Adres budynku :		Robert Kłaczek
	a) nazwa i identyfikator miejscowości	101709_5.0020 TURÓW	101709_5.0020 TURÓW
	b) nazwa i identyfikator TERYT ulicy		Centrala Dokumentacji Geodezyjnej, Kancelaria w Wieluniu
	d) numer porządkowy, jeżeli został nadany	93	93
17.	Identyfikatory działek ewidencyjnych, na których położony jest budynek	101709_5.0020.762/5	101709_5.0020.762/6
18.	Informacja czy budynek został oddany :		
	a) w całości		
	b) w części		
19.	Liczba mieszkań według dokumentacji budowy		

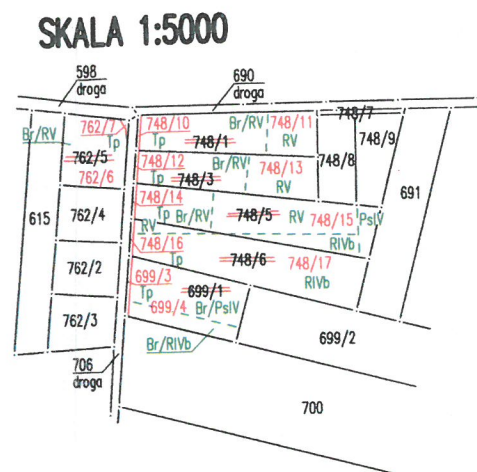
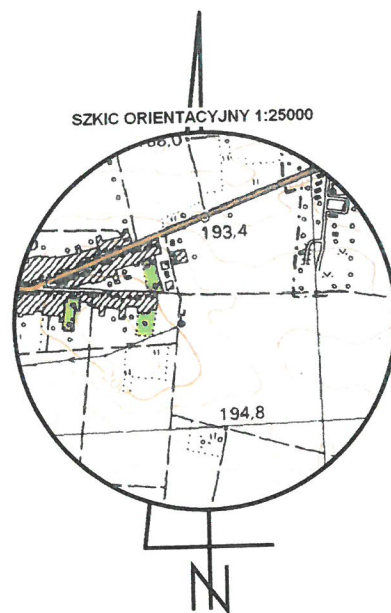
GEO-MAX
USŁUGI GEODEZYJNE
Piotr Ciuborski
98-310 Czarnożyły, Kąty 1
NIP 8322071582, Regon 369698948
tel. 794 929 852

(Nazwa / imię i nazwisko wykonawcy)

GEODETA
Kazimierz Stanek
upr. nr 16418

Data: 18.05.2021

(Imię i nazwisko, nr uprawnień oraz data i podpis geodety uprawnionego)



WYKAZ ZMIAN DANYCH EWIDENCYJNYCH DOTYCZĄCY DZIAŁKI EWIDENCYJNEJ														
Stan dotychczasowy								Nr KW	Stan nowy					
L.p	Nr jedn rej.	Numer działki	Pole pow. działki [ha]	Rodzaj użytku i klasa			Pole pow. użytków i klas w działce [ha]		Numer działki	Pole pow. działki [ha]	Rodzaj użytku i klasa			Pole pow. użytków i klas w działce [ha]
				OFU	OZU	OZK					OFU	OZU	OZK	
								KW SR1W/00117122/1						
											TP			0,0063
									748/16	0,0063				0,0063
				R	R	IVb	0,4484				R	R	IVb	0,4444
				R	R	V	0,0230				R	R	V	0,0206
1	G.366	748/6	0,4714				0,4714			748/17	0,4650			0,4650
		Razem	0,4714				0,4714			Razem	0,4713			0,4713

UWAGA: W wyniku nowych pomiarów stwierdzono, że powierzchnia nieruchomości wynosi cztery tysiące siedemset trzynaście metrów kwadratowych, a nie cztery tysiące siedemset czternaście metrów kwadratowych jak wykazano w KW SR1W/00117122/1.

<p>Poswiadcza się, że niniejszy dokument został opracowany w wyniku prac geodezyjnych i kartograficznych których rezultaty zawiera operat techniczny wpisany do ewidencji materialu & państwowego zasobu geodezyjnego i kartograficznego</p>	
<p>Organ prowadzący państwowy zasób geodezyjny i kartograficzny</p>	<p>STAROSTA WIELUŃSKI</p>
<p>identyfikator ewidencyjny materiału zasobu-operatu technicznego</p>	<p>P.1017. 2021. 851</p>
<p>Data wpisania operatu technicznego do ewidencji materiałów zasobu</p>	<p>21. MAJ. 2021</p>
<p>Imię, nazwisko i podpis osoby reprezentującej organ</p>	<p>Z up. Starosty</p>
<p>Robert Matczak KIEROWNIK Biura Dokumentacji Geodezyjnej i Kartograficznej w Wieluniu</p>	

Niniejszy projekt podziału
został zatwierdzony
decyzją Starosty Wieluńskiego
nr 7/2021
z dn. 14.08.2021r.

artus 6
Załącznik Nr 2 do decyzji
z dnia 17.08.2021 r. Nr 412021
o zezwoleniu na realizację
inwestycji drogowej



Obręb ewidencyjny:	101709_5.0020 (identyfikator) TURÓW (nazwa)
--------------------	---

Skala 1 : 5000

2021-05-18

2021-05-18

GEO-MAX

Imię i nazwisko, nr uprawnień oraz data i podpis
geodety uprawnionego, który opracował mapę